



Ederkanzel – Ferchensee- Lautersee- Laintal


Auf einen Blick

Start / Zielpunkt: Schießstand Mittenwald

Gehzeit: ca. 3 h – 3 1/2 h

Höhenmeter:  378 m  375 m

Länge: 9,4 km

Schwierigkeitsgrad:  leicht

Voraussetzungen: Trittsicherheit

Beschreibung:

Vom Schießstand geht es durch den Buchenwald entlang des Lehrpfades hinauf zur Ederkanzel. Dort genießen wir den Blick zurück ins Leutaschtal und das Wettersteinmassiv. Fortan geht es abwärts bis zum Ferchen- und Lautersee. Malerisch liegen beide Seen eingebettet zwischen den Bergen. Nach der Runde um den Ferchensee geht es weiter zum Lautersee, wo auch eine Einkehrmöglichkeit besteht. Nach Mittenwald geht es durch das sehr kontrastreiche und schluchtenartige Laintal. Der Lainbach begleitet uns auf dieser Strecke. Von Mittenwald aus gehen wir über den Waldsteig retour zum Ausgangspunkt.

