



# Möserer Höhe – Brunschkopf - Wildmoos


## Auf einen Blick

Start / Zielpunkt: Parkplatz Möserer See

Gehzeit: ca. 3 h – 3 1/2 h

Höhenmeter:  271 m  271 m

Länge: 6,5 km

Schwierigkeitsgrad:  leicht

Voraussetzungen: Trittsicherheit

## Beschreibung:

Vom Parkplatz Möserer See geht es durch das Tellertal hinauf auf die Möserer Höhe – damit ist die größte Steigung dieser Wanderung bereits geschafft. Die ersten beiden Panoramatafeln bieten uns einen grandiosen Ausblick auf die Hohe Munde, die Zugspitze sowie das gesamte Wettersteinmassiv. Weiter geht es angenehm flach über einen Wurzelsteig zum Brunschkopf – hier erwartet uns ein Ausblick hin bis zum Olperer im Zillertal – mehr wird nicht verraten. Abwärts folgen wir dem Waldsteig in Richtung Wildmoos und wandern dann gemütlich retour nach Mösern.



**aufatmen**  entspannen.  
bewegen.sein.

www.aufatmen.at