



Kalvarienberg – Rauthütte / Zugspitzblick - Katzenlöcher


Auf einen Blick

Start / Zielpunkt: Parkplatz Rauthütte / Moos

Gehzeit: ca. 3 h – 3 1/2 h

Höhenmeter:  482 m  505 m

Länge: 7,3 km

Schwierigkeitsgrad:  mittel

Voraussetzungen: Trittsicherheit

Beschreibung:

Vom Parkplatz im Gaistal aus gehen wir über die Brücke und dann hinauf auf den Kalvarienberg. Durch einen wunderbaren Jungwald gelangen wir dann auf den Rodelweg, welcher uns hinauf zur Rauthütte führt. Dabei sind ca. 475 Höhenmeter zurück zu legen. Es lohnt sich noch weiter bergan zum Zugspitzblick zu gehen und die schöne Aussicht ins Gaistal und auf die Zugspitze zu genießen. Retour geht es dann über Buchen, das Katzenloch und das Rappental nach Moos. Von dort aus geht man am schnellsten dem Gehsteig entlang retour zum Parkplatz im Gaistal.

